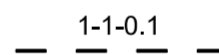


Signaturforklaring:




B 11

Nyt skilt



1-1-0.1

Stribelængde 1m, sribemellemrum 1m og sribebredde 0,1m



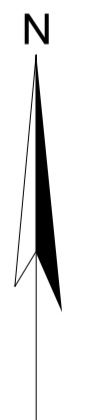
S 11

Afmærkning



.

Signalstander



802

Noter:

Ubenvante mål er i m.
Koordinatsystem, S34 - S99

3	Ændringer jf. kommentering fra Rødovre Kommune.	SALM	MIEF	21.08.2017
2	Projektet klargjort til udbud	SALM	MIEF	10.05.2017
1	Eksisterende midterheller tilføjet	MIEF	DIBA	21.03.2016
Rev.	Beskrivelse	Revideret	Kontrol	Dato

Projekt
ELF Development Irmabyen - Infrastruktur og regnvandshåndtering


Emne		Projektnr.	Kolesystem
Fremtidige forhold Skilte- og afmærkningsplan - Eksterne veje		3631400077	DVR90
Målestok		Rev.	3
1:500		Tegn. nr. 802	
Dato	Projektleder	Projekteret	Tegnet
16.03.2016	CMER	MTHA	JETT
		MIEF	CMER

ORBICON A/S
 Hollufgårds Alle 1-3 DK - 5220 Odense SØ
 Telefon: 66 15 46 40
 E-mail: info@orbicon.dk

T:\Projects\363\2014\3631400077 - ELF Development AS - Korsdalskvarner07_TEGN07-09_VEJGEO\02_DETAIL\PROJEKT\Tegning_802.dgn
 salm 21-08-2017 09:08:28