




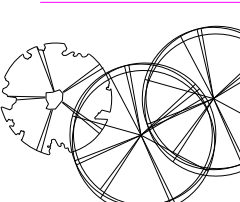
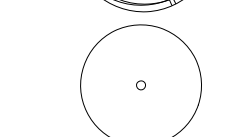


Noter:
 Ubenævnte mål er i meter.
 Koordinatsystem er ETRS89 UTM32N

A096752_HP_ILL-001 0.2

Signaturer:

-  Græsarealer og plantekasser
-  Grønt område på privat areal
-  Cykelsti
-  Entreprisegrænse
-  Matrikelgrænse
-  Nye træer - f.eks. vintereg, avnbøg og kirsebær
-  Eksist. træer - bl.a. bevaringsværdige paradissæbler

Rødovre Kommune
Roskildevej, etape 2

Hovedprojekt	A096752
Illustrationsplan	MIMS / MIMS
	RIGN
	JIBS
BEMERKNINGER	1:500
	2018-02-02