



Naturråd 14

Anbefalinger & udpegninger til Grønt Danmarkskort



Tårnby Rådhus, den 13. juni 2018

Naturråd 14 har nu afsluttet sit arbejde i henhold til kommissoriet for naturråd, jf. bekendtgørelse om etablering af lokale naturråd¹.

Naturrådets arbejde er ifølge bekendtgørelsen berammet til perioden 15. januar 2018 til 15. juli 2018.

Naturrådets anbefalinger og udpegninger til Grønt Danmarkskort til naturrådets omfattende 7 kommuner, Brøndby, Dragør, Frederiksberg, Hvidovre, København, Rødovre og Tårnby er udarbejdet på grundlag af det materiale, som sekretariatet har stillet til rådighed. Naturrådet har ikke inden for den korte tidsfrist, som har været afsat til arbejdet, haft mulighed for at indhente supplerende oplysninger, foretage besigtigelser i marken eller gennemføre dialog med interessegrupper eller

¹ Bek nr. 971 af 07/08/2017. Bekendtgørelse om etablering af lokale naturråd.

lodsejere. Det er ikke lykkedes at koordinere naturrådets udpegninger med naboraturrådene.

Naturrådet besluttede på 1. møde at vælge et 3-personers formandskab til at tilrettelægge og lede møderne og følge op på rådets beslutninger mellem møderne med særdeles tilfredsstillende og meget professionel bistand fra sekretariatskommunen, Tårnby Kommune.

- Naturrådet har afholdt 5 møder og formandskabet 3 med sekretariatskommunens medarbejdere.
- Formandskabet bestod af repræsentanter fra Danmarks Naturfredningsforening, KFUM spejderne i Danmark samt Landbrug og Fødevarer.
- Naturrådets anbefalinger og udpegninger er tiltrådt i enighed.

Naturråd 14 har været sammensat af repræsentanter fra følgende organisationer:

BirdLife/DOF

Dansk Skovforening

Nordsjællands Landboforening

KFUM-Spejderne i Danmark

Friluftsrådet

Vestvoldens Venner

Landbrug og Fødevarer

Danmarks Naturfredningsforening

Grøn Hverdag

Agenda 21-gruppen

DGI Storkøbenhavn

Dansk Orienterings-Forbund

Fåre- og kogræsserforeningen på Avedøre Strandeng

DGI Storkøbenhavn er i løbet af processen udtrådt efter eget ønske.

Deltagelse i møderne ses af mødereferaterne på Tårnby Kommunes [hjemmeside](#).

1. Generelle anbefalinger til kommuneplanstrategier og kommuneplanlægning

Eksisterende naturområder inden for naturrådets geografiske område har et særligt beskyttelsesbehov, fordi naturen og de relativt få åbne områder er fragmenterede og under hårdt pres fra befolkningstilvækst og byudvikling. Da regionen i forvejen er tætbeholdt er der tillige et stort rekreativt pres på naturen. Derfor skal alle eksisterende og beskyttede naturområder samt eksisterende økologiske forbindelser indgå i Grønt Danmarkskort.

De eksisterende naturområder og økologiske forbindelser foreslås suppleret og støttet på følgende måder:

- 1) Naturområder, herunder fredede, som midlertidigt er tilladt anvendt til andre formål, udpeges til potentielle naturområder, (f. eks. Bellahøjmarken og haller, Rødovre Sportshal og dele af Damhus Tivoli).
- 2) Bræmmer langs naturområder i bymæssig sammenhæng udpeges med henblik på at understøtte flora og fauna.
- 3) Eksisterende, åbne vandløb udpeges med henblik på i videst muligt omfang at opretholdes og udvikles som økologiske samt rekreative forbindelser, særligt med henblik på forbedring af vandkvalitet.
- 4) Oprindelige strandenge, herunder på Amager Fælled, skal indgå som naturområder med særlige beskyttelsesbestemmelser.
- 5) Potentielle byudviklingsområder skal i forbindelse med kommuneplanlægning vurderes med henblik på udpegning som potentielle naturområder, (f. eks. Benzinøen, Amager Øst, DSB Vestre Remisepark, Ydre Nordhavn, Sydhavnstippen og Bådehavnsgade).
- 6) Kirkegårde, lystbådehavne, dele af Københavns Lufthavn, parker og idrætsarealer, (f.eks. Kløvermarken og Valby Idrætspark) skal vurderes med henblik på udpegning som potentielle naturområder.
Det skal desuden undersøges, hvordan en mere ekstensiv og differentieret drift samt især pleje kan fremme vilkår for forøgelse af flora og fauna.
- 7) Bebyggede områder, såvel bolig- som erhvervsområder, skal i videst muligt omfang understøtte rekreation og biodiversitet i forbindelse med anlæg og drift af ubefæstede friarealer.
- 8) Vigtige fugletræksruter skal i kommuneplaner friholdes for højhusbebyggelse.

- 9) Værdifulde naturområder og økologiske forbindelser, der er adskilt af veje eller jernbaner, skal forbindes med faunapassager, (f.eks. Vestvolden og Vestskoven, der er blevet adskilt af store motorvejsanlæg).
- 10) Landbrugsområder og dyrkede arealer i landzone med produktion skal understøtte natur og rekreation og kan efter frivillig overenskomst, overgå til rekreative naturarealer, såfremt landbrugsdriften ophører.
- 11) Restarealer, f.eks. jernbaneskråninger, rabatter, støjvolde og kanter langs kanaler udpeges som potentiel natur og økologiske forbindelser.
- 12) Erstatningsskov skal så vidt muligt rejses i nærhed af den skov, som erstatningsskoven erstatter. Dette gælder specielt når der er tale om bynær skov.
- 13) Rekreative hensyn og naturhensyn skal integreres i klimatilpasningsprojekter, (f.eks. ved design af regnvandsbassiner og udnyttelse af vandløb til forsinkelsesformål).

Det anbefales, at der i kommuneplanernes retningslinjer indarbejdes bestemmelser om;

- at de områder, der er udpeget i Grønt Danmarkskort, skal friholdes for byggeri, anlæg og ændret arealanvendelse, der forringer muligheden for at bevare områdernes eksisterende natur. Derudover skal naturkvaliteten for områderne forbedres.
- at planlægning og administration skal fremme etablering af de foreslåede potentielle naturområder og potentielle økologiske forbindelser i videst muligt omfang.

Ved prioritering af kommunalbestyrelsens naturindsats anbefales det;

- at naturgenopretning, naturudvikling, naturpleje samt andre naturindsatser prioriteres højt inden for de områder, der er udpeget i Grønt Danmarkskort.
- at der udarbejdes en handlingsplan for naturgenopretning og naturudvikling og rekreativt friluftsliv i de potentielle naturområder, der er udpeget i Grønt Danmarkskort.

- at der udarbejdes en handlingsplan for naturgenopretning, og naturudvikling for de potentielle økologiske forbindelser, der er udpeget i Grønt Danmarkskort.
- at der udarbejdes plejeplaner for offentligt ejede grønne områder, der er udpeget i Grønt Danmarkskort, så naturindholdet på disse fremmes mest muligt.
- at der skal optages forhandlinger med private lodsejere om naturgenopretning og naturudvikling samt at der etableres demonstrationsprojekter (for eksempel for erhvervsområder, boligselskabsområder og villahaver).

2. Udpegninger til Grønt Danmarkskort

Udpegningerne følger inddeling i Vejledning om Grønt Danmarkskort og Naturbeskyttelsesinteresser.

1. Potentielle naturområder

Af bilag 1 og 2 fremgår det at Pos. nr. 1 – 59 er defineret som potentielle naturområder. Det anvendte kortgrundlag fremgår af Tårnby Kommunes [hjemmeside](#) (primært kort 1, kort 3-7 og kort 9-15).

2. Eksisterende naturområder

Af bilag 1 og 2 fremgår det at Pos. nr. 60 – 79 er defineret som eksisterende naturområder. Det anvendte kortgrundlag fremgår af Tårnby Kommunes [hjemmeside](#) (primært kort 2 og kort 8).

3. Potentielle økologiske forbindelser

Af bilag 1 og 2 fremgår det at Pos. nr. 80 – 101 er defineret som potentielle økologiske forbindelser. Det anvendte kortgrundlag fremgår af Tårnby Kommunes [hjemmeside](#) (primært kort 1, kort 3-7 og kort 9-15).

4. Eksisterende økologiske forbindelser

Af bilag 1 og 2 fremgår det at Pos. nr. 102 – 107 er defineret som eksisterende økologiske forbindelser. Det anvendte kortgrundlag fremgår af Tårnby Kommunes [hjemmeside](#) (primært kort 2 og kort 8).

Bilag 1A: Kort over Naturråd 14's udpegninger (dæmpet baggrund)

Bilag 1B: Kort over Naturråd 14's udpegninger (ortofoto baggrund)

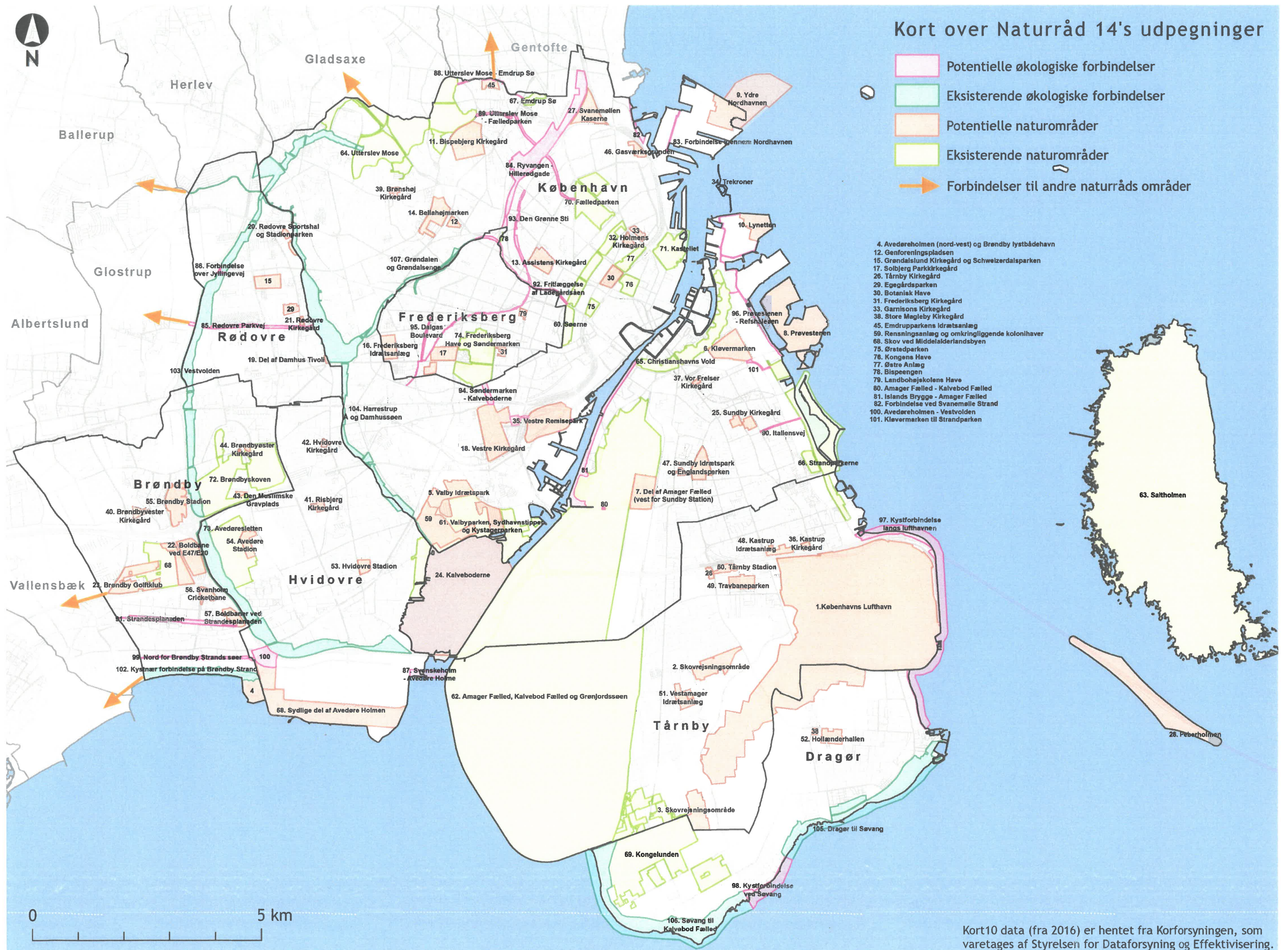
Bilag 2: Liste over udpegninger

Alle kortbilag anvendt i naturrådets arbejde fremgår af Tårnby Kommunes [hjemmeside](#).



Kort over Naturråd 14's udpegninger






- Potentielle økologiske forbindelser
- Eksisterende økologiske forbindelser
- Potentielle naturområder
- Eksisterende naturområder
- Forbindelser til andre naturråds områder



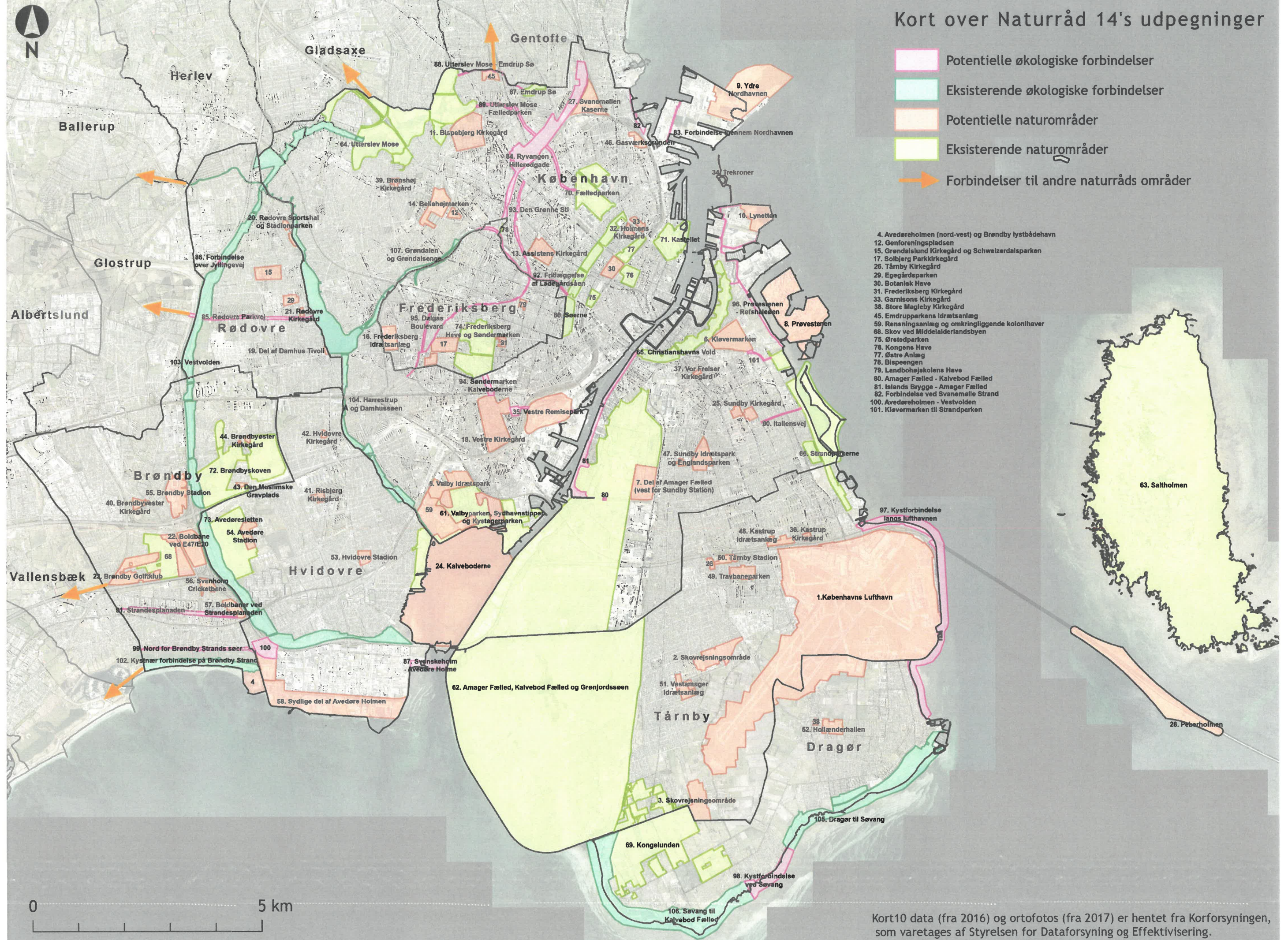
- 4. Avedøreholmen (nord-vest) og Brøndby lystbådehavn
- 12. Genforeningspladsen
- 15. Grøndalslund Kirkegård og Schweizerdalsparken
- 17. Solbjerg Parkkirkegård
- 26. Tårnby Kirkegård
- 29. Egegårdsparke
- 30. Botanisk Have
- 31. Frederiksberg Kirkegård
- 33. Garnisons Kirkegård
- 38. Store Møgelse Kirkegård
- 45. Emdrupparkens Idrætsanlæg
- 59. Rensningsanlæg og omkringliggende kolonihaver
- 68. Skov ved Middelalderlandsbyen
- 75. Øretedparken
- 76. Kongens Have
- 77. Østre Anlæg
- 78. Bispeengen
- 79. Landbohejkolens Have
- 80. Amager Fælled - Kalvebod Fælled
- 81. Islands Brygge - Amager Fælled
- 82. Forbindelse ved Svanemølle Strand
- 100. Avedøreholmen - Vestvolden
- 101. Kløvermarken til Strandparken

Kort10 data (fra 2016) er hentet fra Korforsyningen, som varetages af Styrelsen for Dataforsyning og Effektivisering.

Kort over Naturråd 14's udpegninger

-  Potentielle økologiske forbindelser
-  Eksisterende økologiske forbindelser
-  Potentielle naturområder
-  Eksisterende naturområder
-  Forbindelser til andre naturråds områder

- 4. Avedøreholmen (nord-vest) og Brøndby lystbådehavn
- 12. Genforeningspladsen
- 15. Grøndalslund Kirkegård og Schweizerdalsparken
- 17. Solbjerg Parkkirkegård
- 26. Tårby Kirkegård
- 29. Egegårdsparken
- 30. Botanisk Have
- 31. Frederiksberg Kirkegård
- 33. Garnisons Kirkegård
- 38. Store Magleby Kirkegård
- 45. Emdrupparkens Idrætsanlæg
- 59. Rensningsanlæg og omkringliggende kolonihaver
- 68. Skov ved Middelalderlandsbyen
- 75. Ørstedparken
- 76. Kongens Have
- 77. Østre Anlæg
- 78. Bispeengen
- 79. Landbohejakolens Have
- 80. Amager Fælled - Kalvebod Fælled
- 81. Islands Brygge - Amager Fælled
- 82. Forbindelse ved Svanemølle Strand
- 100. Avedøreholmen - Vestvolden
- 101. Kløvermarken til Strandperken



Kort10 data (fra 2016) og ortofotos (fra 2017) er hentet fra Korforsyningen, som varetages af Styrelsen for Dataforsyning og Effektivisering.

Liste over udpegninger

Nummer	Udpegning	Type udpegning	Bemærkninger
1	Københavns Lufthavn	Potentielle naturområder	Mere differentieret pleje. Tiltag med bl.a. højere varierende græssorter og buske i udkanten af lufthavnen
2	Skovrejsningsområde	Potentielle naturområder	Evt. forbindelse med Ugandaskoven
3	Skovrejsningsområde	Potentielle naturområder	Evt. i forbindelse med eksisterende skov.
4	Avedøreholmen (nord-vest) og Brøndby lystbådehavn	Potentielle naturområder	
5	Valby Idrætspark	Potentielle naturområder	Vurderes med henblik på udpegning som potentielt naturområde
6	Kløvermarken	Potentielle naturområder	Vurderes med henblik på udpegning som potentielt naturområde
7	Del af Amager Fælled (vest for Sundby Station)	Potentielle naturområder	Sikre naturområde på Amager Fælled
8	Prøvestenen	Potentielle naturområder	
9	Ydre Nordhavnen	Potentielle naturområder	
10	Lynetten	Potentielle naturområder	
11	Bispebjerg Kirkegård	Potentielle naturområder	Mere differentieret pleje af kirkegård
12	Genforeningspladsen	Potentielle naturområder	Mere differentieret pleje af sportsanlæg
13	Assistens Kirkegård	Potentielle naturområder	Mere differentieret pleje af kirkegård
14	Bellahøjmarken	Potentielle naturområder	Fredet område med tilladte midlertidige aktiviteter skal omdannes til naturområde. Inklusiv Grøndal Multicenter.
15	Grøndalslund Kirkegård og Schweizerdalsparken	Potentielle naturområder	Mere differentieret pleje af kirkegård
16	Frederiksberg Idrætsanlæg	Potentielle naturområder	Mere differentieret pleje af sportsanlæg
17	Solbjerg Parkkirkegård	Potentielle naturområder	Mere differentieret pleje af kirkegård
18	Vestre Kirkegård	Potentielle naturområder	- og omkringliggende kolonihaver. Mere differentieret pleje af kirkegård.
19	Del af Damhus Tivoli	Potentielle naturområder	Fredet område med tilladte midlertidige aktiviteter skal omdannes til naturområde
20	Rødovre Sportshal og Stadionparken	Potentielle naturområder	Fredet område med tilladte midlertidige aktiviteter skal omdannes til naturområde
21	Rødovre Kirkegård	Potentielle naturområder	Mere differentieret pleje af kirkegård
22	Boldbane ved E47/E20	Potentielle naturområder	Mere differentieret pleje af sportsanlæg
23	Brøndby Golfklub	Potentielle naturområder	Mere differentieret pleje af sportsanlæg
24	Kalveboderne	Potentielle naturområder	Styrke den "blå" natur
25	Sundby Kirkegård	Potentielle naturområder	Mere differentieret pleje af kirkegård
26	Tårnby Kirkegård	Potentielle naturområder	Mere differentieret pleje af kirkegård
27	Svanemøllen Kaserne	Potentielle naturområder	

28	Peberholmen	Potentielle naturområder	
29	Egegårdsparken	Potentielle naturområder	Etablering af grønt område
30	Botanisk Have	Potentielle naturområder	
31	Frederiksberg Kirkegård	Potentielle naturområder	Mere differentieret pleje af kirkegård
32	Holmens Kirkegård	Potentielle naturområder	Mere differentieret pleje af kirkegård
33	Garnisons Kirkegård	Potentielle naturområder	Mere differentieret pleje af kirkegård
34	Trekroner	Potentielle naturområder	
35	Vestre Remisepark	Potentielle naturområder	
36	Kastrup Kirkegård	Potentielle naturområder	Mere differentieret pleje af kirkegård
37	Vor Frelser Kirkegård	Potentielle naturområder	Mere differentieret pleje af kirkegård
38	Store Magleby Kirkegård	Potentielle naturområder	Mere differentieret pleje af kirkegård
39	Brønshøj Kirkegård	Potentielle naturområder	Mere differentieret pleje af kirkegård
40	Brøndbyvester Kirkegård	Potentielle naturområder	Mere differentieret pleje af kirkegård
41	Risbjerg Kirkegård	Potentielle naturområder	Mere differentieret pleje af kirkegård
42	Hvidovre Kirkegård	Potentielle naturområder	Mere differentieret pleje af kirkegård
43	Den Muslimske Gravplads	Potentielle naturområder	Mere differentieret pleje af kirkegård
44	Brøndbyøster Kirkegård	Potentielle naturområder	Mere differentieret pleje af kirkegård
45	Emdrupparkens Idrætsanlæg	Potentielle naturområder	Mere differentieret pleje af sportsanlæg
46	Gasværksgrunden	Potentielle naturområder	Mere differentieret pleje af sportsanlæg
47	Sundby Idrætspark og Englandsparken	Potentielle naturområder	Mere differentieret pleje af sportsanlæg
48	Kastrup Idrætsanlæg	Potentielle naturområder	Mere differentieret pleje af sportsanlæg
49	Travbaneparken	Potentielle naturområder	Mere differentieret pleje af sportsanlæg
50	Tårnby Stadion	Potentielle naturområder	Mere differentieret pleje af sportsanlæg
51	Vestamager Idrætsanlæg	Potentielle naturområder	Mere differentieret pleje af sportsanlæg
52	Hollænderhallen	Potentielle naturområder	Mere differentieret pleje af sportsanlæg
53	Hvidovre Stadion	Potentielle naturområder	Mere differentieret pleje af sportsanlæg
54	Avedøre Stadion	Potentielle naturområder	Mere differentieret pleje af sportsanlæg
55	Brøndby Stadion	Potentielle naturområder	Mere differentieret pleje af sportsanlæg
56	Svanholm Cricketbane	Potentielle naturområder	Mere differentieret pleje af sportsanlæg
57	Boldbaner ved Strandesplanaden	Potentielle naturområder	Mere differentieret pleje af sportsanlæg

58	Sydlig del af Avedøre Holmen	Potentielle naturområder	Beskytte og udvikle kanaler mm.
59	Rensningsanlæg og omkringliggende kolonihaver	Potentielle naturområder	Ved Damhusåens udløb
60	Søerne	Eksisterende naturområder	Skabe mere naturlig søbred omkring alle søerne efter eksempel fra Sankt Jørgens Sø
61	Valbyparken, Sydhavnstippen og Kystagerparken	Eksisterende naturområder	Sikre og forbedre området
62	Amager Fælled, Kalvebod Fælled og Grønjordssøen	Eksisterende naturområder	
63	Saltholmen	Eksisterende naturområder	
64	Utterslev Mose	Eksisterende naturområder	Udpegning omfatter hele det fredede område ""Utterslev Mose""
65	Christianshavns Vold	Eksisterende naturområder	
66	Strandparkerne	Eksisterende naturområder	
67	Emdrup Sø	Eksisterende naturområder	
68	Skov ved Middelalderlandsbyen	Eksisterende naturområder	
69	Kongelunden	Eksisterende naturområder	
70	Fælledparken	Eksisterende naturområder	
71	Kastellet	Eksisterende naturområder	
72	Brøndbyskoven	Eksisterende naturområder	
73	Avedøresletten	Eksisterende naturområder	
74	Frederiksberg Have og Søndermarken	Eksisterende naturområder	
75	Ørstedparken	Eksisterende naturområder	
76	Kongens Have	Eksisterende naturområder	
77	Østre Anlæg	Eksisterende naturområder	
78	Bispeengen	Eksisterende naturområder	
79	Landbohøjskolens Have	Eksisterende naturområder	
80	Amager Fælled - Kalvebod Fælled	Potentielle økologiske forbindelser	Faunapassage over trafikeret vej
81	Islands Brygge - Amager Fælled	Potentielle økologiske forbindelser	Kystnær forbindelse
82	Forbindelse ved Svanemølle Strand	Potentielle økologiske forbindelser	
83	Forbindelse gennem Nordhavnen	Potentielle økologiske forbindelser	
84	Ryvangen - Hillerødgade	Potentielle økologiske forbindelser	Omfatter Lersøparken, kolonihaveområder, mm.
85	Rødovre Parkvej	Potentielle økologiske forbindelser	Ny økologisk forbindelse på tværs af Rødovre Kommune
86	Forbindelse over Jyllingevej	Potentielle økologiske forbindelser	Faunapassage over trafikeret vej

87	Svenskeholm - Avedøre Holme	Potentielle økologiske forbindelser	Forbindelse mellem landområder
88	Utterslev Mose - Emdrup Sø	Potentielle økologiske forbindelser	Forbindelsen fortsætter hele vejen til Gentofte Sø/kysten
89	Utterslev Mose - Fælledparken	Potentielle økologiske forbindelser	Via Bispebjerg Parkallé og Lersø Parkallé
90	Italiensvej	Potentielle økologiske forbindelser	Udvikling af allé med høje træer
91	Strandesplanaden	Potentielle økologiske forbindelser	Udvikling af allé med høje træer
92	Fritlæggelse af Ladegårdsåen	Potentielle økologiske forbindelser	Skabe sammenhæng mellem Grøndalen og Peblinge Sø
93	Den Grønne Sti	Potentielle økologiske forbindelser	
94	Søndermarken - Kalveboderne	Potentielle økologiske forbindelser	Delt op i tre etaper: Søndermarken til Vestre Kirkegård, Vestre Kirkegård til Vestre Remisepark og Vestre Remisepark til Kalveboderne. Evt. koblet med mere differentieret pleje af Bavnehøj Idrætsanlæg.
95	Dalgas Boulevard	Potentielle økologiske forbindelser	Udvikling af allé med høje træer
96	Prøvestenen - Refshaleøen	Potentielle økologiske forbindelser	Bedre, kystnære forbindelser på den nordøstlige del af Amager
97	Kystforbindelse langs lufthavnen	Potentielle økologiske forbindelser	Forbind den Blå Planet og Dragør
98	Kystforbindelse ved Søvang	Potentielle økologiske forbindelser	Forbind kystnære naturområder nord-øst og syd-vest for Søvang
99	Nord for Brøndby Strands søer	Potentielle økologiske forbindelser	
100	Avedøreholmen - Vestvolden	Potentielle økologiske forbindelser	Faunapassage over trafikeret vej
101	Kløvermarken til Strandparken	Potentielle økologiske forbindelser	
102	Kystnær forbindelse på Brøndby Strand	Eksisterende økologiske forbindelser	
103	Vestvolden	Eksisterende økologiske forbindelser	Udpegningen viser dele af det fredede område "Vestvolden". Særligt den syd-østlige del af Vestvolden nord for Avedøreholmen bør styrkes - der skal skabes en mere tydelig sammenhæng.
104	Harrestrup Å og Damhussøen	Eksisterende økologiske forbindelser	Udpegningen viser dele af det fredede område "Harrestrup Å og Damhussøen" samt resten af Harrestrup Å beliggende i naturråd 14's område
105	Dragør til Søvang	Eksisterende økologiske forbindelser	
106	Søvang til Kalvebod Fælled	Eksisterende økologiske forbindelser	Bl.a. Koefods Enge
107	Grøndalen og Grøndalsenge	Eksisterende økologiske forbindelser	