





INDEXS

# Indeks


---

## A

- Affald 212
  - Generelle rammebestemmelser 293
- Afstandsklasser 127
- Afstandszoner
  - Erhverv 126-130
- Almene boliger 52
- Antennemaster 240
  - Generelle rammebestemmelser 293
- Anvendelse
  - Detaljerede rammebestemmelser 331
  - Generelle rammebestemmelser 293
  - Hovedstruktur 73
- Arbejdsmarked 124
- Arealudlæg
  - Detailhandel 143
- Arkitekturpolitik
  - Planlægning siden Kommuneplan 2014 33
  - Bymønster og byformål 74
  - Byudvikling 92, 94, 100
  - Kulturarv og bevaring 113
  - Generelle rammebestemmelser 293

## B

- Befolkningsudvikling 50
- Beplantning
  - Kulturarv og bevaring 119
  - Generelle rammebestemmelser 293
- Beskyttelsesområder
  - Beskyttelse af naturområderne og Grønt Danmarkskort 169-175
  - Grundvandsbeskyttelse 224
- Kulturarv og bevaring 112
  - Vi binder byen sammen 13
  - Sammen om Rødovre - en bæredygtig og attraktiv by 34
  - Byudvikling 91, 100
  - Generelle rammebestemmelser 293
- Bibliotek
  - Lokalområde 1: Islev 266
  - Lokalområde 2: Tinderhøj 270



- Lokalområde 5: Rødovre øst 280
- Lokalområde 6: Milestedet 284
- Blandede bolig- og erhvervsområder 293
  - Bymønster og byformål 72
    - Udvikling af områder til blandet bolig og erhverv 75
  - Byudvikling 91
- Boliger
  - Vi binder byen sammen 18
  - En kommune i vækst
    - Boliger til alle 48
    - Karakteristik af boligmassen 52-54
    - Tendenser frem mod 2030 57
  - Bymønster og byformål 72
  - Byudvikling 91
    - Retningslinjer for byudvikling 100
  - Kulturarv og bevaring 112
  - Erhverv 127
  - Støj 218
  - Generelle rammebestemmelser 293
  - Detaljerede rammebestemmelser 331
- Budget 63
- Butikker
  - Detailhandel 132
- Bydelscentre
  - Detailhandel 136, 137, 147
- Byformål 72
- Byfortætning 40
- Byggelinjer og vejudvidelseslinjer
  - Generelle rammebestemmelser 293
- Bykernen
  - En kommune i vækst 48
  - Bysamfundet Rødovre 71
  - Byudvikling 98-100, 104-107
  - Detailhandel 132, 146
  - Lokalområde 5: Rødovre øst 280
- Bymidte
  - Byudvikling 104
  - Detailhandel 132-136, 140, 152
  - Lokalområde 5: Rødovre øst 280

Centerområder 312  
  Detaljerede rammebestemmelser 362, 367-368

Byrum 18

Byudvikling 91

Bæredygtig udvikling  
  Vi binder byen sammen 15  
  Sammen om Rødovre - en bæredygtig og attraktiv by 34  
  Byudvikling 94, 100

Børn og unge  
  Sammen om Rødovre - en bæredygtig og attraktiv by 36  
  En kommune i vækst 51

**C**

Centerområder 312  
  Bymønster og byformål 73, 77  
  *Se også* Detailhandel

Centerstruktur  
  Detailhandel 134, 142

Cykelstier  
  Stier 188-193

**D**

Damhustorvet  
  Lokalområde 7: Hendriksholm 288

Deklarationer  
  Generelle rammebestemmelser 293


Demokratisk laboratorium  
  Sammen om Rødovre - en bæredygtig og attraktiv by 37

Detailhandel 132  
  Retningslinjer for detailhandel 134  
  Retningslinjetabel (2017) 137  
  Generelle rammebestemmelser 293

Detailhandelsanalyse 140

**E**

Erhverv 124  
  Kulturarv og bevaring 112  
  Bymønster og byformål 72  
  *Se også* Blandede bolig- og erhvervsområder



## F

### Fingerplan 2017

Rødovres rolle i hovedstaden 26

### Forord 10

### Forsyning

Varmeforsyning 225

Generelle rammebestemmelser 293

Sammen om Rødovre - en bæredygtig og attraktiv by 42

### Forurening

Jord 214

Grundvand 222

Støj 218

Generelle rammebestemmelser 293

### Fredning

Beskyttelse af naturområderne og Grønt Danmarkskort 169

Generelle rammebestemmelser 293

Detaljerede rammebestemmelser 331

### Friareal

Generelle rammebestemmelser 293

### Friluftsliv og fritidsanlæg 182

## G

### Genbrug

Affald 212

### Generelle rammebestemmelser 293

### Greater Copenhagen

Vi binder byen sammen 20

Rødovres rolle i hovedstaden 28

### Grundvand

Vandindvinding 222

Grundvandsbeskyttelse 293

### Grønne kiler

Rødovres rolle i hovedstaden 27

Stationsnærhed 80

Rødovre i regional sammenhæng 160

### Grønne områder

Sammen om Rødovre - en bæredygtig og attraktiv by 39


Bymønster og byformål 79  
Kulturarv og bevaring 119  
Rødovre i regional sammenhæng 158  
Rødovres grønne strukturer 164  
Beskyttelse af naturområderne og Grønt Danmarkskort 169  
Friluftsliv og fritidsanlæg 182  
Rekreative områder 322  
Grønt Danmarkskort  
Beskyttelse af Naturområderne og Grønt Danmarkskort 169

## H

Harrestrup Ådal 180  
Regional sammenhæng 160  
Vandløb og søer 194  
Hegn  
Byudvikling 100  
Generelle rammebestemmelser 293  
Hendriksholm  
Lokalområde 7: Hendriksholm 288  
Detaljerede rammebestemmelser 378  
Hovedstadsområdet  
Rødovres rolle i hovedstaden 26  
Rødovre i regional sammenhæng 160  
Hovedstruktur  
Bymønster og byformål 72

## I

ID-linjen  
Byudvikling 95, 102, 103  
Trafik 211  
Lokalområde 1: Islev 266, 267  
Idræt  
Friluftsliv og fritidsanlæg 182  
Institutioner  
Bymønster og byformål 72  
Lokalområder 266  
Irmabyen  
En kommune i vækst 60  
Lokalområde 4: Rødovre vest 276  
Islev



Byudvikling 102  
Lokalområde 1: Islev 266  
Detaljerede rammebestemmelser 332

Islevgård Alle 7  
En kommune i vækst 61

Iværksætter  
Vi binder byen sammen 20  
Rødovres rolle i hovedstaden 28

## J

Job  
Erhverv 124

Jord 214

## K

Kirke  
Kulturarv og bevaring 123

Kort

*Se Retningslinjekort*

Konsekvensområder  
Erhverv 125-130

Kultur  
Sammen om Rødovre - en bæredygtig og attraktiv by 44  
Bymønster og byformål 78

Kulturarv 112  
Byudvikling 92  
Lokalområder 266

## L

Landsplanredegørelse 2013  
Rødovres rolle i hovedstaden 26


Landzone  
Bymønster og byformål 73

Lavenergi  
Sammen om Rødovre - en bæredygtig og attraktiv by 41

Letbane  
Rødovres rolle i hovedstaden 29-31  
Bysamfundet Rødovre 71  
Stationsnærhed 80  
Lokalområde 1: Islev 266



- Lokalcentre
  - Bysamfundet 73
  - Detailhandel 136, 148, 156
- Lokalområder 266
- Læsevejledning 9
- M**
- Materialer
  - Generelle rammebestemmelser 293
- Metro
  - Bysamfundet 71
- Midlertidig anvendelse
  - Generelle rammebestemmelser 293
- Milestedet
  - Byudvikling 109
  - Lokalområder 284, 286
  - Detaljerede rammebestemmelser 374
- Miljø
  - Sammen om Rødovre - en bæredygtig og attraktiv by 39
  - Trafik, miljø og forsyning 199
- Motion
  - Friluftsliv og fritidsanlæg 182
- Motorvej
  - Trafik 207
- N**
- Nabokommuner
  - Rødovres rolle i hovedstaden 28
- Natur
  - Natur og friluftsliv 160
- Naturbeskyttelse
  - Beskyttelse af naturområderne og Grønt Danmarkskort 169
- Ny bebyggelse
  - Generelle rammebestemmelser 293
  - Detaljerede rammebestemmelser 331
- O**
- Offentlige områder
  - Bymønster og byformål 72
  - Generelle rammebestemmelser 293



## Offentliggørelse 5

Planlægning siden Kommuneplan 2014 32

## Ombygning

Generelle rammebestemmelser 293

## Oplag

Generelle rammebestemmelser 293

## P

### Parker

Vi binder byen sammen 18

Rødovres grønne strukturer 166

Friluftsliv og fritidsanlæg 182

### Parkering

Stationsnærhed 82

Generelle rammebestemmelser 293

### Politikker i Rødovre Kommune 33

## R

### Rammer for lokalplanlægningen 293

Detaljerede rammebestemmelser 331

### Rammer om livet

Bymønster og byformål 74

Byudvikling 92, 100

### Rekreative områder

Bymønster og byformål 79

Friluftsliv og friluftsanlæg 182

Generelle rammebestemmelser 293

*Se også Rødovres grønne struktur*

### Retningslinjekort

01 Hovedstruktur 73

02a Stationsnærhed 86

02b Stationsnærhed udsnit 1 87

02c Stationsnærhed udsnit 2 88

02d Stationsnærhed udsnit 3 89

03 Byudviklingsområder 98

04 Bevaringsværdier 114

05a Konsekvensområder ved Islevdal Erhvervs kvarter 128

05b Afstandszoner ved Islevdal Erhvervs kvarter 129

05c Afstandszoner ved Valhøjs Erhvervs kvarter 130

06 Den samlede centerstruktur 136


07 Den regionale grønne struktur i Rødovre 170

08a Grønne områder i Rødovre 167

- 08b Beskyttelsesområder for natur og kultur 170
- 09 Det grønne Danmarkskort 175
- 10 Nærhed til offentlige, rekreative, grønne områder 183
- 11 Eksisterende friluftsanlæg, sportshaller og foreningfaciliteter 186
- 12a Rekreative stier og cykelstier 190
- 12b Supercykelstier i hovedstadsregionen 191
- 13 Målsatte vandløb og søer 195
- 14 Busruter 204
- 15 Vejklassificering 206
- 16 Boringsnære beskyttelsesområder 229
- 17 Udtræden af kloakforsyning 231
- 18 Spildevand 233
- 19 Varmeforsyning 237
- 20 Eksisterende og projekterede højspændingskabler 239

#### Retningslinjer

- 01 Byformål 72
- 02 Stationsnærhed 85
- 03 Byudvikling 100
- 04 Kulturarv og bevaring i byudviklingen 113
- 05 Erhverv 127
- 06 Detailhandel 134
- 07 Regionale grønne kiler og forbindelser 164
- 08 Den grønne struktur 168
- 09 Naturbeskyttelse 172
- 10 Grønt Danmarkskort 174
- 11 Vestvolden 179
- 12 Harrestrup Ådal 181
- 13 Friluftsliv 184
- 14 Fritidsanlæg 187
- 15 Stier 192
- 16 Vandløb og søer 196
- 17 Kollektiv trafik 205
- 18 Trafikstruktur 207
- 19 Trafiksikkerhed 210
- 20 Støj 218
- 21 Vandforsyning 223
- 22 Grundvandsbeskyttelse 228
- 23 Spildevand 232
- 24 Varmeforsyning 236
- 25 Øvrige Tekniske anlæg 238
- 26 Indpasning og placering af antenner og master 241



- 27 Klimatilpasning - Spildevand 260
- 28 Klimatilpasning - Planlægning 261
- 29 Klimatilpasning - Beskyttelse af natur og grundvand 261
- 30 Klimatilpasning - Grundejere 261
- 31 Klimatilpasning - Samarbejde med oplandskommuner 261

#### Retsvirkninger 5

#### Rækkefølgeplan 99

#### Rødovre Centrum

- Byudvikling 104
- Kulturarv og bevaring 122
- Lokalområde 5: Rødovre øst 280
- Se også* Detailhandel

#### Rødovre landsby

- Lokalområde 5: Rødovre øst 280

#### Rødovre Nord

- Bysamfundet Rødovre 71
- Stationsnærhed 80, 87
- Byudvikling 98, 100, 102, 103

#### Rødovre Port

- En kommune i vækst 62
- Stationsnærhed 80
- Byudvikling 109
- Detailhandel 132, 147
- Lokalområde 7: Hendriksholm 288
- Detaljerede rammebestemmelser 378

#### Rødovre syd

- Bysamfundet Rødovre 71
- Byudvikling 98, 100, 108-111
- Lokalområde 6: Milestedet 284
- Detaljerede rammebestemmelser 374

#### Rødovre vest

- Lokalområde 4: Rødovre vest 276
- Detaljerede rammebestemmelser 354

#### Rødovre øst

- Lokalområde 5: Rødovre øst 280
- Detaljerede rammebestemmelser 362

#### Rådhus

- Byudvikling 105
- Lokalområde 5: Rødovre øst 280

## S

### Servitutter

Generelle rammebestemmelser 293

### Skilte og reklamer

Generelle rammebestemmelser 293

### Skoler

Bymønster og byformål 77

Kulturarv og bevaring 118

### Smart City

Sammen om Rødovre - en bæredygtig og attraktiv by 35

### Spildevand 230

### Stationsnærhed 80

Rødovres rolle i hovedstaden 31

Sammen om Rødovre - en bæredygtig og attraktiv by 40

Generelle rammebestemmelser 293

### Stier 188

Kulturarv og bevaring 120

### Støj 213

Generelle rammebestemmelser 293

### Svømmehaller

Lokalområde 1: Islev 267

Lokalområde 6: Milestedet 286

### Særlig pladskrævende varer

Detailhandel 134, 136, 138, 149

### Søer

Sammen om Rødovre - en bæredygtig og attraktiv by 39

Rødovres grønne struktur 166

Vandløb og søer 194, 196

## T

### Tekniske områder

Generelle rammebestemmelser 293

### Terrænregulering

Generelle rammebestemmelser 293


### Tinderhøj

Lokalområde 2: Tinderhøj 270

Detaljerede rammebestemmelser 242

### Trafik 202

Vi binder byen sammen 16



Detailhandel 150  
Stier 188  
Trafik, miljø og forsyning 198

## U

Uddannelse  
Sammen om Rødovre - en bæredygtig og attraktiv by 45  
Uddannelsesinstitutioner  
Bymønster og byformål 77  
Udstykning  
Generelle rammebestemmelser 293

## V

Vand  
Rødovres rolle i hovedstaden 30  
Beskyttelse af naturområderne og Grønt Danmarkskort 169  
Harrestrup Ådal 180  
Vandløb og søer 194  
Vandindvinding 222  
Grundvandsbeskyttelse 224  
Spildevand 230  
Varmeforsyning 235  
Generelle rammebestemmelser 293  
Vej  
*Se også Trafik*  
Generelle rammebestemmelser 293  
Vestbadet  
Friluftsliv og fritidsanlæg 182  
Lokalområde 6: Milestedet 284  
Detaljerede rammebestemmelser 374  
Vestvolden 176  
Vi binder byen sammen 20  
Kultur og bevaring 119  
Beskyttelse af naturområderne og Grønt Danmarkskort 169  
Lokalområde 3: Vestvolden 274  
Detaljerede rammebestemmelser 350  
Viften, kulturhuset  
Sammen om Rødovre - en bæredygtig by 44  
Lokalområde 5: Rødovre øst 280  
Vindmøller

---

Generelle rammebestemmelser 293

Æ

Ældre

En kommune i vækst 50

Bymønster og byformål 77

Ø

Økonomi 63

Sammen om Rødovre - en bæredygtig og attraktiv by 42

Øvrige tekniske anlæg 238

